Статистика сельского хозяйства и окружающей природной среды

01 Статистические сборники

02 Информационно-статистические материалы

03 Статистические бюллетени

04 Экспресс-информации

Отдел статистики сельского хозяйства и окружающей природной среды

Тел.: 8(3532) 31-29-09
e-mail: p56_stat@gks.ru
https: // orenstat.gks.ru

Статистический сборник

В статистическом сборнике **«Сельское хозяйство в Оренбургской области»** публикуются основные показатели, характеризующие состояние аграрного сектора области. Значительное место отведено показателям растениеводства и животноводства.

Представлены данные о площадях сельскохозяйственных угодий и их структуре по категориям хозяйств, посевных площадях, валовых сборах, урожайности сельскохозяйственных культур и многолетних насаждений. Опубликованы сведения о поголовье скота и птицы, их продуктивности, производстве и реализации основных продуктов растениеводства и животноводства.

Размещены основные показатели по субъектам Приволжского федерального округа и в разрезе городских округов и муниципальных районов области.



Статистический сборник

Сельское хозяйство в Оренбургской области

- Основные показатели сельского хозяйства
- Материально-техническая база сельского хозяйства
- Растениеводство
- Животноводство
- Сбыт, переработка сельскохозяйственной продукции
- Финансовое положение сельскохозяйственных организаций и цены
- Показатели по муниципальным образованиям Оренбургской области
- Показатели по России и субъектам Приволжского федерального округа

Статистический сборник
Сельское хозяйство в Оренбургской области

Валовой сбор продуктов растениеводства
(в хозяйствах всех категорий; тысяч центнеров)

	2017	2018	2019	2020	2021
Зерно (в весе после доработки)	42071,9	20336,0	21242,1	35895,8	15663,6
в том числе:					
пшеница озимая	8604,1	5926,1	4355,1	14920,7	5704,6
пшеница яровая	18308,6	7145,1	8521,7	9207,6	4407,9
рожь (озимая)	3869,4	1984,8	1207,9	3806,6	1726,7
кукуруза на зерно	401,2	320,4	733,5	893,1	756,2
ячмень яровой	7580,0	3080,8	4003,1	4891,0	2003,6
овес	1492,7	440,7	651,4	844,2	376,8
просо	251,9	110,8	395,1	369,5	93,7
гречиха	616,7	187,6	253,7	216,5	95,3
зернобобовые	721,0	998,8	985,6	605,3	417,5
Семена подсолнечника	7988,9	9597,4	12710,9	9066,4	9918,1
Картофель	1359,2	1463,2	1318,0	1368,1	1311,6
Овощи – всего	1743,2	1750,7	1793,8	1768,6	1835,4

СТРУКТУРА ПРОИЗВОДСТВА ОСНОВНЫХ ПРОДУКТОВ РАСТЕНИЕВОДСТВА ПО КАТЕГОРИЯМ ХОЗЯЙСТВ

в % от общего объема производства в хозяйствах всех категорий

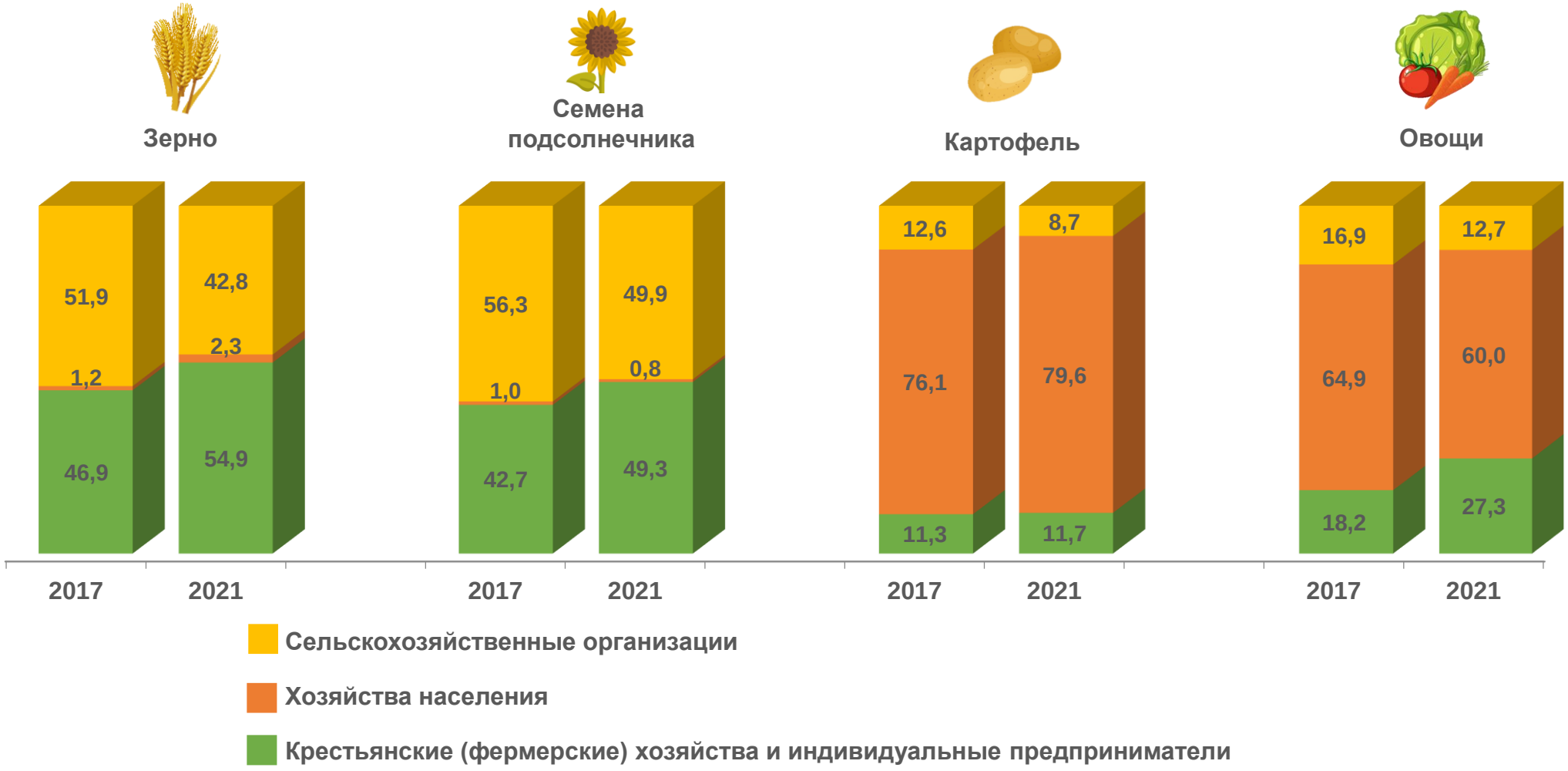

Статистический сборник
Сельское хозяйство в Оренбургской области

Поголовье скота по категориям хозяйств
(на конец года; тысяч голов)

	2017	2018	2019	2020	2021
	Сельскохозяйственные организации				
Крупный рогатый скот	217,4	197,8	188,2	189,1	175,9
в том числе коровы	82,5	76,1	73,6	72,5	66,3
Свиньи	150,9	141,8	144,5	142,4	143,6
Овцы и козы	27,7	19,4	17,0	13,7	8,6
Лошади	9,0	8,1	8,2	7,8	6,7
	Хозяйства населения				
Крупный рогатый скот	266,5	261,8	255,9	252,7	234,4
в том числе коровы	125,5	122,9	120,9	119,3	110,3
Свиньи	106,2	101,8	100,8	98,8	89,1
Овцы и козы	232,2	231,6	220,9	218,0	203,7
Лошади	12,6	12,6	12,6	12,5	13,9
	Крестьянские (фермерские) хозяйства и индивидуальные предприниматели				
Крупный рогатый скот	84,6	91,1	98,7	108,8	115,8
в том числе коровы	37,0	39,4	44,2	48,4	53,6
Свиньи	26,0	22,8	21,8	18,6	15,4
Овцы и козы	69,8	67,3	67,3	76,7	81,1
Лошади	8,7	9,2	9,5	10,0	10,1

ПОГОЛОВЬЕ СКОТА

на конец года; в хозяйствах всех категорий; тысяч голов

декабрь 2022 г.
в % к декабрю 2021 г.

Крупный рогатый скот **101,5**

в том числе коровы **101,9**

Свиньи **106,4**

Овцы и козы **100,9**

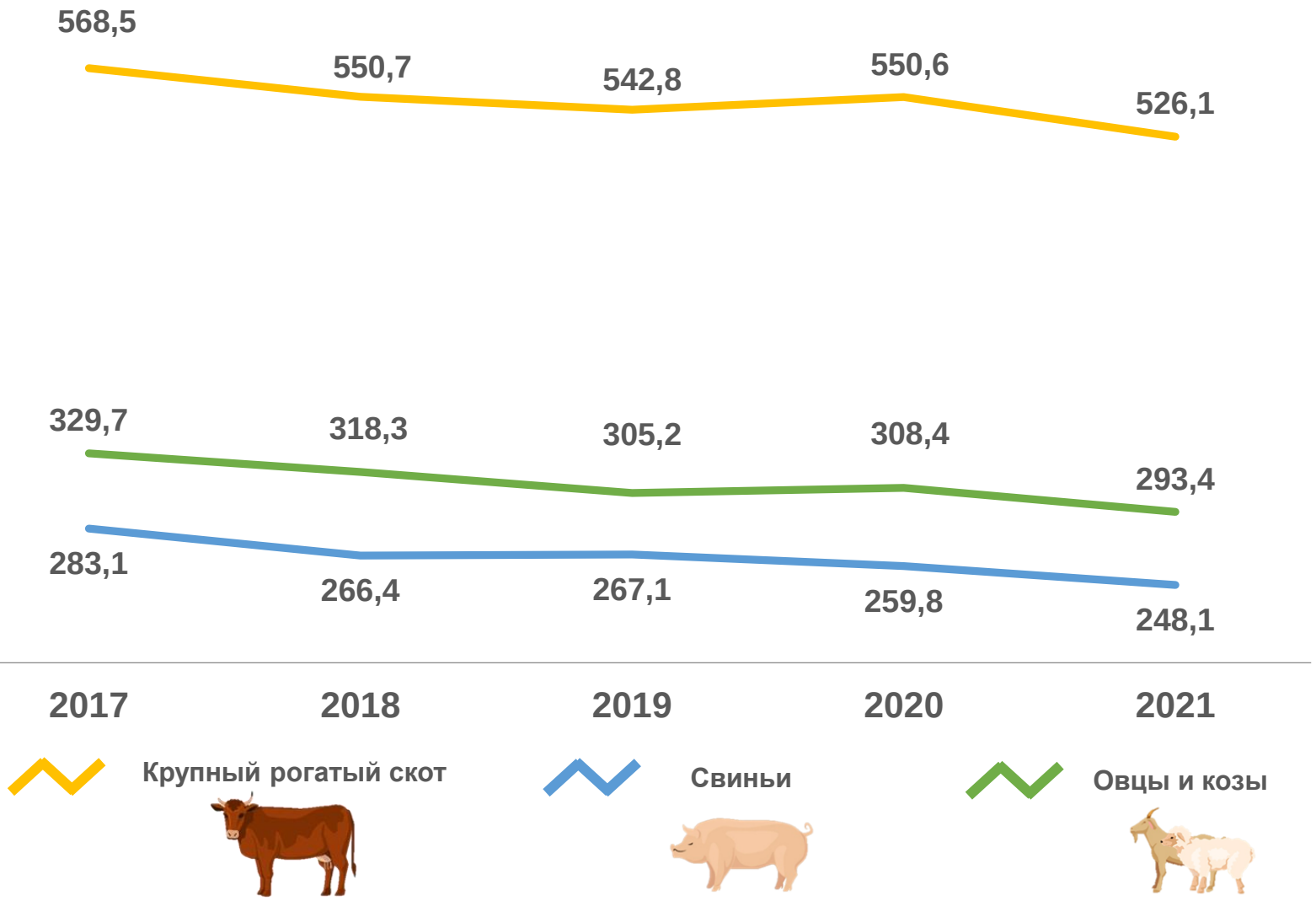

Статистический сборник
Сельское хозяйство в Оренбургской области

Посевные площади сельскохозяйственных культур
(в хозяйствах всех категорий; тысяч гектаров)

	2020	2021
По области	4285,6	4291,0
городские округа:		
Абдулинский	70,2	72,8
г.Бугуруслан	3,5	7,0
г.Бузулук	5,9	9,9
Гайский	94,9	96,6
Кувандыкский	99,6	100,7
г.Медногорск	5,8	5,1
г.Новотроицк	3,3	3,6
г.Оренбург	42,0	36,2
г.Орск	20,7	20,0
Соль-Илецкий	139,3	150,2
Сорочинский	100,0	106,4
Ясненский	33,2	36,8
муниципальные районы:		
Адамовский	230,0	229,1
Акбулакский	131,1	119,5
Александровский	155,8	157,9
Асекеевский	131,4	133,9
Беляевский	86,9	88,0
Бугурусланский	115,6	114,6
Бузулукский	128,2	125,6

	2020	2021
Грачевский	77,4	77,3
Домбаровский	49,1	44,7
Илекский	123,1	121,0
Кваркенский	209,3	213,0
Красногвардейский	124,8	127,5
Курманаевский	132,7	135,4
Матвеевский	83,4	89,0
Новоорский	74,8	72,3
Новосергиевский	177,1	175,3
Октябрьский	148,4	148,2
Оренбургский	178,3	169,1
Первомайский	127,2	136,8
Переволоцкий	113,3	114,8
Пономаревский	104,2	101,1
Сакмарский	105,9	101,8
Саракташский	149,7	144,2
Светлинский	168,9	159,8
Северный	62,1	65,3
Ташлинский	147,8	144,2
Тоцкий	115,0	121,5
Тюльганский	83,2	80,0
Шарлыкский	132,5	134,8

Статистический сборник

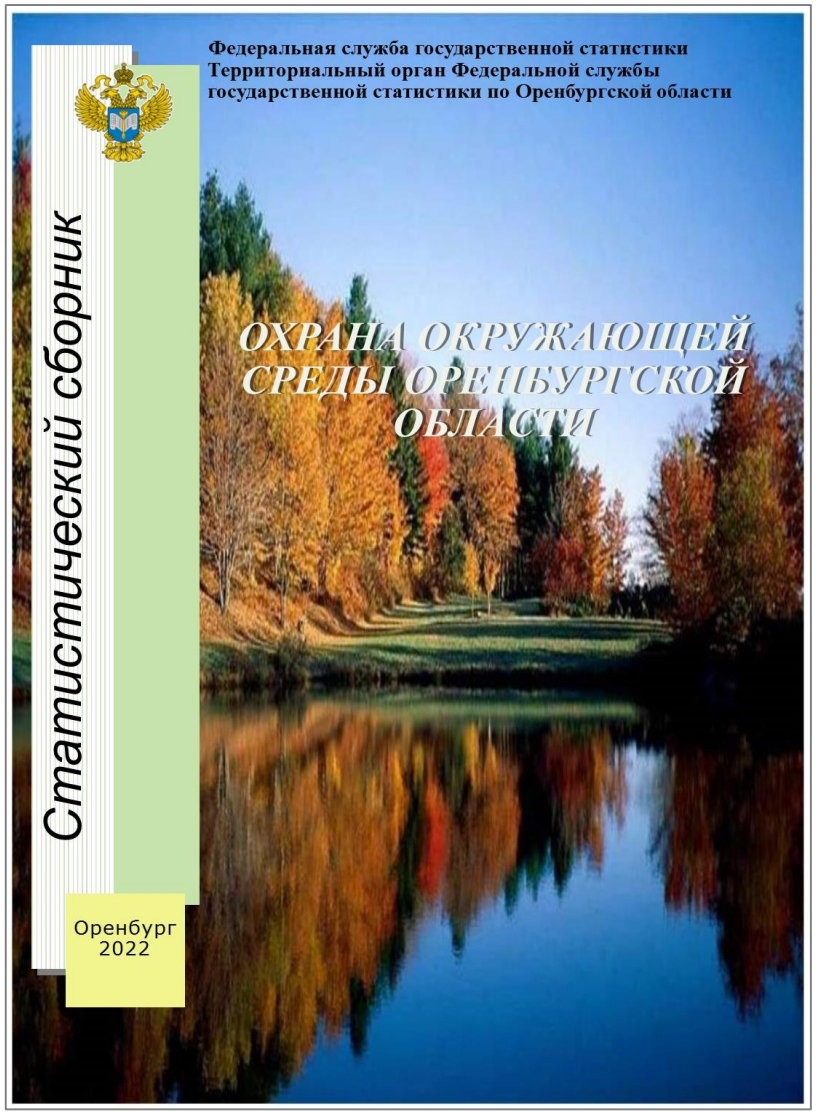

В статистическом сборнике **«Охрана окружающей среды Оренбургской области»** представлена информация о состоянии окружающей среды, наличии и использовании природных ресурсов.

Опубликованы данные по охране атмосферного воздуха, водных, земельных, лесных, охотничьих ресурсов, образованию и использованию отходов производства и потребления.

Приведены сведения о затратах на охрану окружающей среды. Включена информация о заболеваемости населения.

Основные показатели охраны окружающей среды опубликованы по видам экономической деятельности. Отдельные показатели приведены по субъектам Приволжского федерального округа и в разрезе городских округов и муниципальных районов области.

Статистический сборник

Охрана окружающей среды Оренбургской области

- Основные показатели охраны окружающей среды
- Основные показатели охраны окружающей среды по видам экономической деятельности
- Показатели охраны окружающей среды по муниципальным образованиям Оренбургской области
- Показатели охраны окружающей среды по субъектам Приволжского федерального округа
- Основные экономические показатели
- Демографическая ситуация и состояние здоровья населения

Статистический сборник
Охрана окружающей среды Оренбургской области

Выбросы наиболее распространенных загрязняющих атмосферу веществ, отходящих от стационарных источников[1)]
(тысяч тонн)

	2017	2018	2019	2020	2021
Всего	475,1	507,4	448,9	404,9	433,4
в том числе:					
твердые вещества	28,1	27,2	24,5	21,0	19,8
газообразные и жидкие вещества	447,0	480,2	424,4	383,8	413,6
из них:					
диоксид серы	105,9	109,7	83,3	74,5	83,4
оксид углерода	223,3	230,7	226,0	188,9	191,6
оксиды азота[2)]	28,3	26,7	28,5	30,7	33,0
углеводороды (без летучих органических соединений)	32,3	47,1	38,0	37,9	41,2
летучие органические соединения	52,8	63,2	47,9	50,7	62,4

[1)] С 2018г. – данные Росприроднадзора по Оренбургской области.
[2)] В пересчете на NO_2.

СТРУКТУРА ЗАТРАТ НА ОХРАНУ ОКРУЖАЮЩЕЙ СРЕДЫ ПО ВИДАМ ЭКОНОМИЧЕСКОЙ ДЕЯТЕЛЬНОСТИ

2021 г., в % к итогу

Текущие (эксплуатационные) затраты на охрану окружающей природной среды

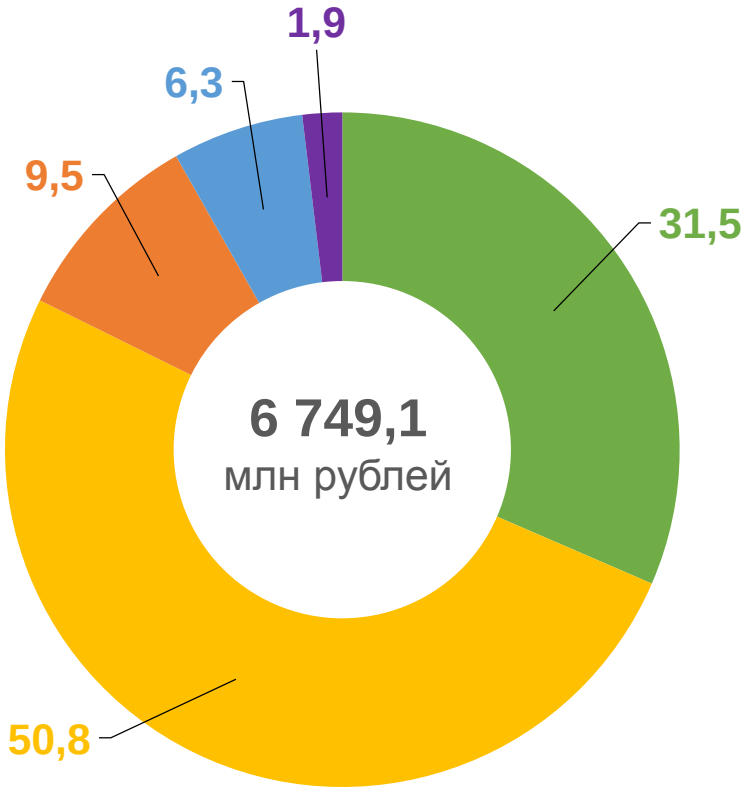

Капитальный ремонт основных производственных фондов по охране окружающей среды

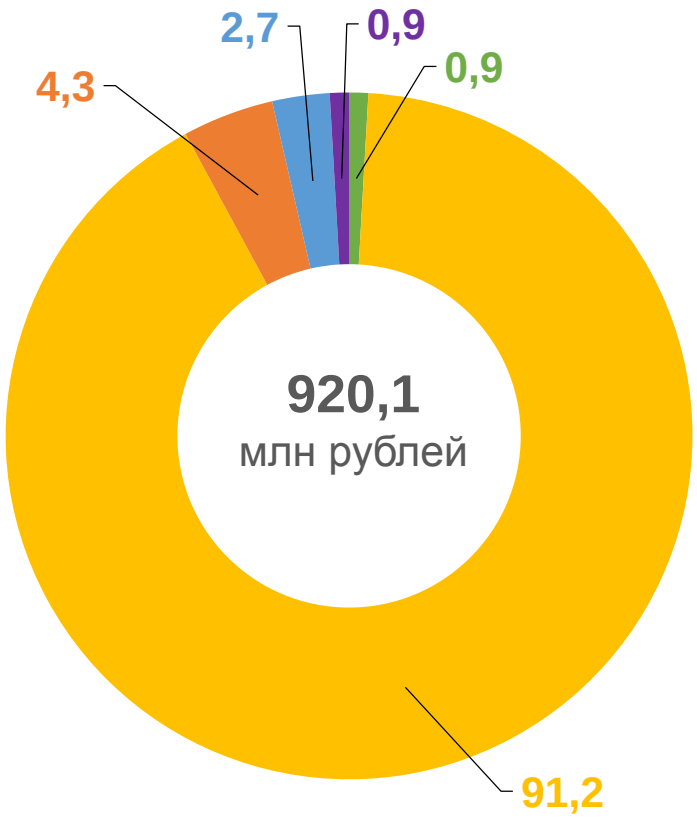

- Добыча полезных ископаемых
- Обрабатывающие производства
- Обеспечение электрической энергией, газом и паром; кондиционирование воздуха
- Водоснабжение; водоотведение, организация сбора и утилизации отходов, деятельность по ликвидации загрязнений
- Прочие виды экономической деятельности

Статистический сборник
Охрана окружающей среды Оренбургской области

Затраты на капитальный ремонт основных производственных фондов по охране окружающей среды
(в фактически действовавших ценах; миллионов рублей)

	2020	2021
По области	799,9	920,1
городские округа		
город Бугуруслан	2,2	5,8
город Бузулук	0,6	1,5
Гайский	5,0	1,7
Кувандыкский	0,1	0,1
город Медногорск	31,4	307,7
город Новотроицк	337,8	343,8
город Оренбург	33,8	7,5
город Орск	3,2	25,1

	2020	2021
Соль-Илецкий	0,1	0,1
Ясненский	1,0	0,2
муниципальные районы		
Новоорский	25,6	36,7
Новосергиевский	-	6,3
Оренбургский	358,1	182,9
Саракташский	0,1	0,0
Северный	0,2	-
Светлинский	0,1	0,1
Тюльганский	0,6	0,6

Статистический сборник

В статистическом сборнике **«Основные итоги сельскохозяйственной микропереписи 2021 года»** представлены окончательные итоги сельскохозяйственной микропереписи в разрезе категорий сельскохозяйственных производителей по Оренбургской области и муниципальным образованиям области. Публикация включает информацию о числе объектов микропереписи, в том числе осуществляющих сельскохозяйственную деятельность, земельных ресурсах и их использовании, структуре сельскохозяйственных угодий, размерах посевных площадей сельскохозяйственных культур по видам, об использовании площади теплиц и парников многолетних насаждений и ягодных культур по группам. Представлено поголовье сельскохозяйственных животных по группам и видам скота и птицы. Приводится информация о производственной инфраструктуре сельскохозяйственных организаций, крестьянских (фермерских) хозяйств и индивидуальных предпринимателей, а также условиях ведения ими хозяйственной деятельности.

Статистический сборник

Основные итоги сельскохозяйственной микропереписи 2021 года

- Число объектов микропереписи
- Земельные ресурсы
- Посевные площади сельскохозяйственных культур
- Использование площади теплиц и парников
- Поголовье сельскохозяйственных животных
- Производственная инфраструктура
- Условия ведения хозяйственной деятельности
- Группировки
- Диаграммы

Информационно-статистический материал

В информационно-статистическом материале **«Роль хозяйств населения в развитии сельского хозяйства Оренбургской области»** приведены основные показатели, характеризующие деятельность личных подсобных хозяйств населения: земельные ресурсы и их использование, посевные площади сельскохозяйственных культур, поголовье сельскохозяйственных животных, производство мяса и молока.



Информационно-статистический материал

Роль хозяйств населения в развитии сельского хозяйства Оренбургской области

- Производство продукции сельского хозяйства
- Посевные площади
- Производство основных продуктов растениеводства
- Поголовье скота
- Расход кормов
- Затраты кормов на производство 1 центнера продукции
- Производство основных продуктов животноводства
- Потребление основных продуктов питания

Информационно-статистический материал

Роль хозяйств населения в развитии сельского хозяйства Оренбургской области

Поголовье скота в хозяйствах населения

(на конец года)

	2005	2017	2018	2019	2020	2021
тысяч голов						
Крупный рогатый скот	284,9	266,5	261,8	255,9	252,7	234,4
в том числе коровы	150,5	125,5	122,9	120,9	119,3	110,3
Свиньи	123,5	106,2	101,8	100,8	98,8	89,1
Овцы и козы	115,7	232,2	231,6	220,9	218,0	203,7
Птица	3519,3	1635,5	1584,8	1568,8	1544,9	1509,2
в % к хозяйствам всех категорий						
Крупный рогатый скот	42,7	46,9	47,5	47,1	45,9	44,6
в том числе коровы	50,5	51,2	51,6	50,6	49,7	47,9
Свиньи	52,9	37,5	38,2	37,7	38,0	35,9
Овцы и козы	48,9	70,4	72,8	72,4	70,7	69,4
Птица	47,1	21,3	24,2	21,5	22,4	20,2

СТРУКТУРА ПОСЕВНЫХ ПЛОЩАДЕЙ ХОЗЯЙСТВ НАСЕЛЕНИЯ

в % от общей посевной площади

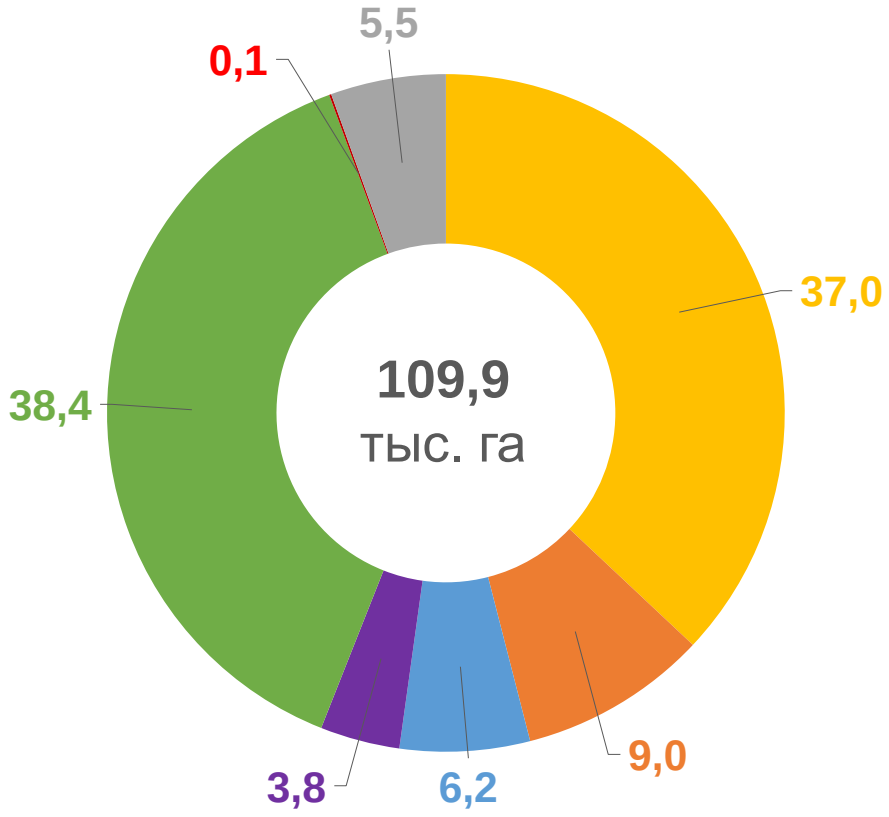

2017

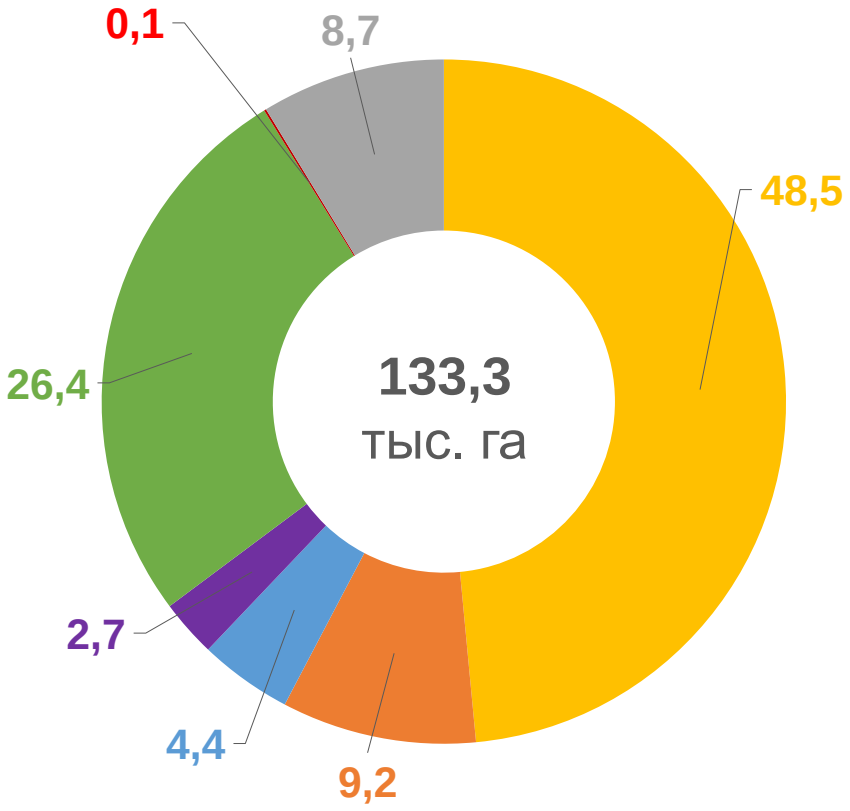

2021

- Зерновые культуры
- Подсолнечник
- Картофель
- Овощи
- Бахчи продовольственные
- Лук севок
- Кормовые культуры

Статистические бюллетени

- Внесение минеральных и органических удобрений под урожай 2021 года
- Посевные площади, валовые сборы и урожайность сельскохозяйственных культур за 2021 год
- Состояние животноводства в сельскохозяйственных организациях Оренбургской области
- Поголовье скота и птицы в Оренбургской области
- Реализация продукции животноводства в сельскохозяйственных организациях Оренбургской области
- Реализация продукции растениеводства в сельскохозяйственных организациях Оренбургской области
- Наличие тракторов, сельскохозяйственных машин и энергетических мощностей
- Посевные площади под урожай 2022 года
- Продукция сельского хозяйства Оренбургской области
- Потребление основных продуктов питания населением Оренбургской области и субъектов Приволжского федерального округа



Экспресс-информации

- Сев яровых культур в сельскохозяйственных организациях
- Уборка урожая, сев озимых и вспашка зяби в сельскохозяйственных организациях
- Производство продукции животноводства и поголовье скота в Оренбургской области (в хозяйствах всех категорий)
- Поголовье скота в хозяйствах всех категорий на конец декабря 2022 года (предварительные итоги)